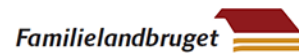


# SØNDERJYSKE VANDLØB



# Vedligeholdelse af vejgrøfter?



Søg her ...

SØG

Borger > Trafik o... > Giv et ti...

## Giv et tip på kort

Du kan sende os en besked på denne side, hvis du opdager ting, som du mener Drift & Anlæg bør tage sig af.

### KONTAKTINFO

Drift & Vedligehold

Mail: [driftogvedligeholdelse@aabenraa.dk](mailto:driftogvedligeholdelse@aabenraa.dk)

Vi bestræber os på at veje, stier og parker fremstår vel vedligeholdt, men vi kan ikke hver dag holde øje med det hele.

Der kan derfor være problemer, som vi ikke er opmærksomme på, men som kan være til gene for dig eller andre.

Det kan f.eks. være

- Hul i kørebane eller sti
- Vand på kørebane eller sti
- Stoppede rendestensbrønde
- Sne eller is på fortov, sti eller kørebane
- Ujævne fortove
- Defekt trafiksignal
- Defekt eller manglende kørebaneafmærkning
- Beskadiget skilt / autoværn
- Gener fra træer og bevoksning ud mod vej, fortov og sti
- Dårlig oversigt

Klik på den grønne selvbetjeningsknap.




Kommunen kan som lodsejer og vejmyndighed være forpligtet til at vedligeholde vejgrøfter og vandløb på kommunale arealer.

Kommunen vedligeholder de offentlige vandløb i henhold til regulativernes terminer og skikkelser eller vandføringsevne.

Vedligeholdelsen udbydes til entreprenører.

Hvis du har spørgsmål eller mener, at der er fejl eller mangler i vedligeholdelsen, kan du kontakte kommunen på telefon eller e-mail som vist under KONTAKTINFO.

## RELATEREDE SIDER

-  [Giv et tip på kort](#)
-  [Læs mere om vandløb på miljøstyrelsens hjemmeside](#)
-  [Se vandløbene, deres regulativer og oplysninger om vedligeholdelsen på kommunekortet.](#)

## KONTAKTINFO

Vandløbsgruppen

Telefon: 73767676

Mail: [vandloeb@aabenraa.dk](mailto:vandloeb@aabenraa.dk)



## 10 Vandløbsloven

### 10.1 Er en banegrøft et vandløb?

### 10.2 Vedligeholdelse af banegrøfter

#### 10.2.1 Banegrøfter anlagt med særligt formål.

#### 10.2.2 Banegrøfter, som tillige afleder vand fra tilstødende arealer

#### 10.2.3 Banegrøfter, som er en del af et offentligt vandløb

#### 10.2.4 Oplægning af grøde, grøftemateriale m.v.

### 10.3 Vedligeholdelse af underføringer for grøfter og vandløb.

#### 10.3.1 Underføringer anlagt af hensyn til banen

#### 10.3.2 Underføringer, som udgør en del af et offentligt vandløb

### 10.4 Regulering af banegrøfter/vandløb

#### 10.4.1 Banegrøfter anlagt med særligt formål

#### 10.4.2 Banegrøfter, som tillige afleder vand fra tilstødende arealer

### 10.5 Adgang til vedligeholdelse/tilsyn

### 10.6 Afløb fra banegrøfter

#### 10.6.1 Eksisterende afløb til private åbne eller rørlagte vandløb

#### 10.6.2 Eksisterende afløb til åbne eller rørlagte kommunale vandløb

#### 10.6.3 Nye afløb fra eksisterende baner

### 10.7 Banegrøfter som nedsivningsanlæg

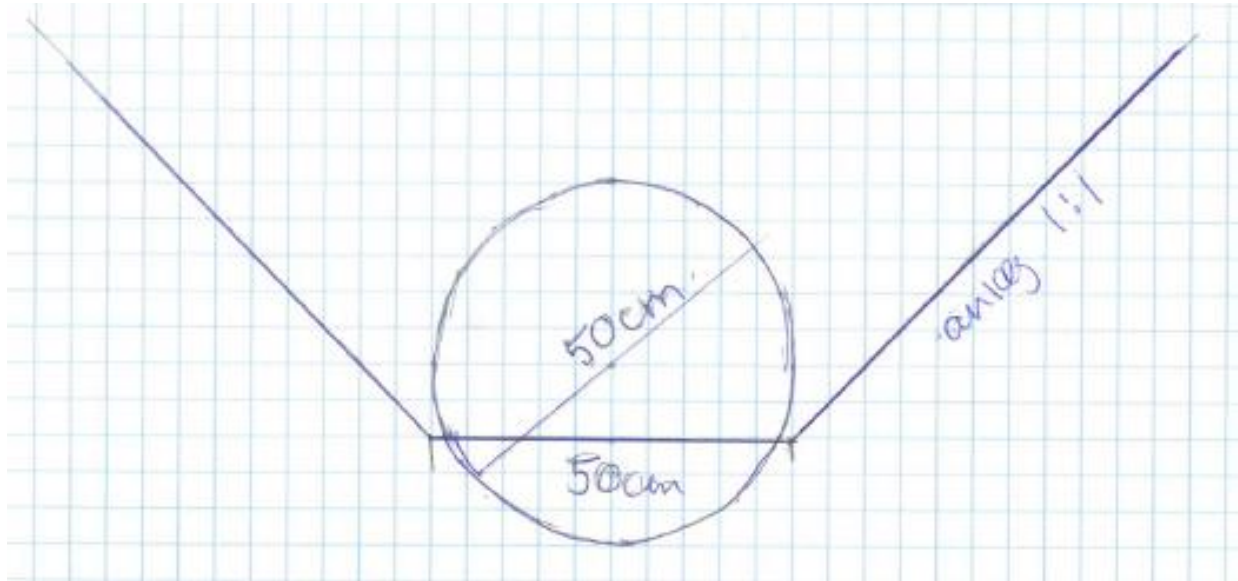
### 10.8 Anmodninger om tilslutning af afløb til banegrøfter

### 10.9 Nyanlæg af baner

# Overkørsler – hvordan undgår vi at de bremser afstrømningen?

Kantpæl nr.	Station m	Kantpæls-kote cm	Bundkote cm	Nedstik cm	Bundbredde Rørstørrelse m	Anlæg	Fald ‰	Anmærkning
	0		3000		x		x	
	25		2990 2981				4,0	Landevej
	101				∅ 0,50		x	Brønd
	109		2960		x	x	2,5	Brønd
	333		2930 2925		0,5	1,5	x	
	343		2922 2929		x	x	1,35	
	529		2910 2917		∅ 0,5		x	Markvej
	550		2909		x	x	x	
					0,5	1,5	1,0	
					∅ 0,33		3,33	D.S.B.
					x	x	x	

**Overkørsel med samme diameter som vandløbets bundbredde... og hvor dybt skal de ligge?**



# Vedligeholdelse ved overkørsler

Den maskinelle vedligeholdelse skal udføres med mejekurv. Hvis det ikke er muligt på delstrækninger at foretage vedligeholdelsen med maskine, skal entreprenøren foretage arbejdet med le eller andet håndredskab.

Grøde og udhængende vegetation ved rørindløb og rørudløb skal fjernes således, at røret er helt frit. Dette er også gældende for de vandløb der vedligeholdes maskinelt, hvor rørindløb og –udløb skal frilægges med håndkraft.

Aabenraa Kommune  
Udbud af vandløbsvedligeholdelsen 2012 og 2013  
Særlige Betingelser og Arbejdsbeskrivelse

Grøde og udhængende vegetation ved indløb og udløb af rørlagte vandløbsstrækninger skal fjernes således, at røret er helt frit. Dette er også gældende for de vandløb der vedligeholdes maskinelt, hvor rørindløb og –udløb skal frilægges med håndkraft.

Vejunderløb hvor kommunen er ansvarlig for vedligeholdelsen af bygværket betragtes som åbent vandløb og skal vedligeholdes som sådant. Dette betyder at al den vegetation der er ved ind- og udløb og som eventuelt hænger ud over underløbet skal fjernes. Den sidste meter før og efter et underløb skal beskæres manuelt (evt. med le), også for maskinel vedligeholdte vandløb. Bygværkerne vil fremgå af den af kommunen udarbejdede digitale kortservice med vandløbsdata, som kan ses i apps på iPad eller tablet.

(Note: Kortservicen indeholder luftfoto og temakort, der viser vandløbene og vandløbsdata. Kortservicen gør det muligt at se digitaler kort i apps fra ESRI eller tilsvarende apps, som er i stand til at vise data i de dataformater, som kortservicen tilbyder)

Ved private markoverkørsler på maskinelt vedligeholdte strækninger skæres så tæt til ind- og udløb af røret som muligt, men uden at der opstår risiko for beskadigelse af rørene.

Kravspecifikation  
2016

# Henvendelse fra Ladegårdsgrøftens laug

Idet det er konstateret;

- at Teknisk Forvaltning ikke har levet op til sin tilsynsforpligtelse for private og kommunale rørføringer eksempelvis i Ladegårdsgrøften og Hynding Skelbæk;
- at forvaltningen intet overblik har over rørføringer;
- at nedbørsmængden er steget betragteligt dokumenteret af DMI uden at dette forhold er medtaget i regulativerne;
- at vandløb afleder nedbør fra langt flere m<sup>2</sup> befæstede og bebyggede arealer nu, ligeledes ikke medtaget i regulativer;
- at pindsvineknop og andre blokerende vandplanter ikke bekæmpes tilstrækkeligt aktivt

pålægger Udvalget forvaltningen:

- at arbejde aktivt for at forbedre afstrømningen og strømrende forholdene (også gerne gennem en sommerslåning),
- at medinddrage lodsejerne aktivt i dette arbejde,
- at løbende orientere Udvalget om fremskridt på dette område, og
- at medtage disse forhold i fremtidigt regulativarbejde.

tandlæge Mikkel Emmertsen



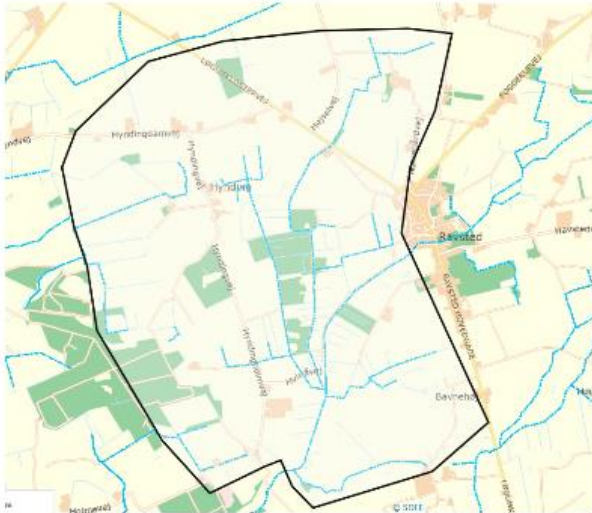


SØNDERJYSKE  VANDLØB

**Nyt fra  
Sønderjyske  
Vandløb**



# Ladegårdsgroften

[Home / Ladegårdsgroften](#)

[Klik her for større kort](#)

## Referater

[Vidåsystemet](#)

[Arnå](#)

[Bjerndrup Mølleå](#)

[Digelaget for Tøndermarsken](#)

[Gejlå](#)

[Rødekro-området](#)

[Hjordkær-Bolderslev-Uge](#)

[Hvirlå vest](#)

[Ladegårdsgroften](#)

[Sønderå – Gammelå](#)

[Abild og omegn](#)

[Lundbæk](#)

Vandløbslauget **Ladegårdsgroften** dækker nogle tilløb til Hvirlå vest for Ravsted, samt en mindre strækning af Hvirlå syd for Ravsted, og nogle tilløb til Arnå ind mod kommunegrænsen til Tønder kommune. Hele arealet ligger i Aabenraa Kommune.

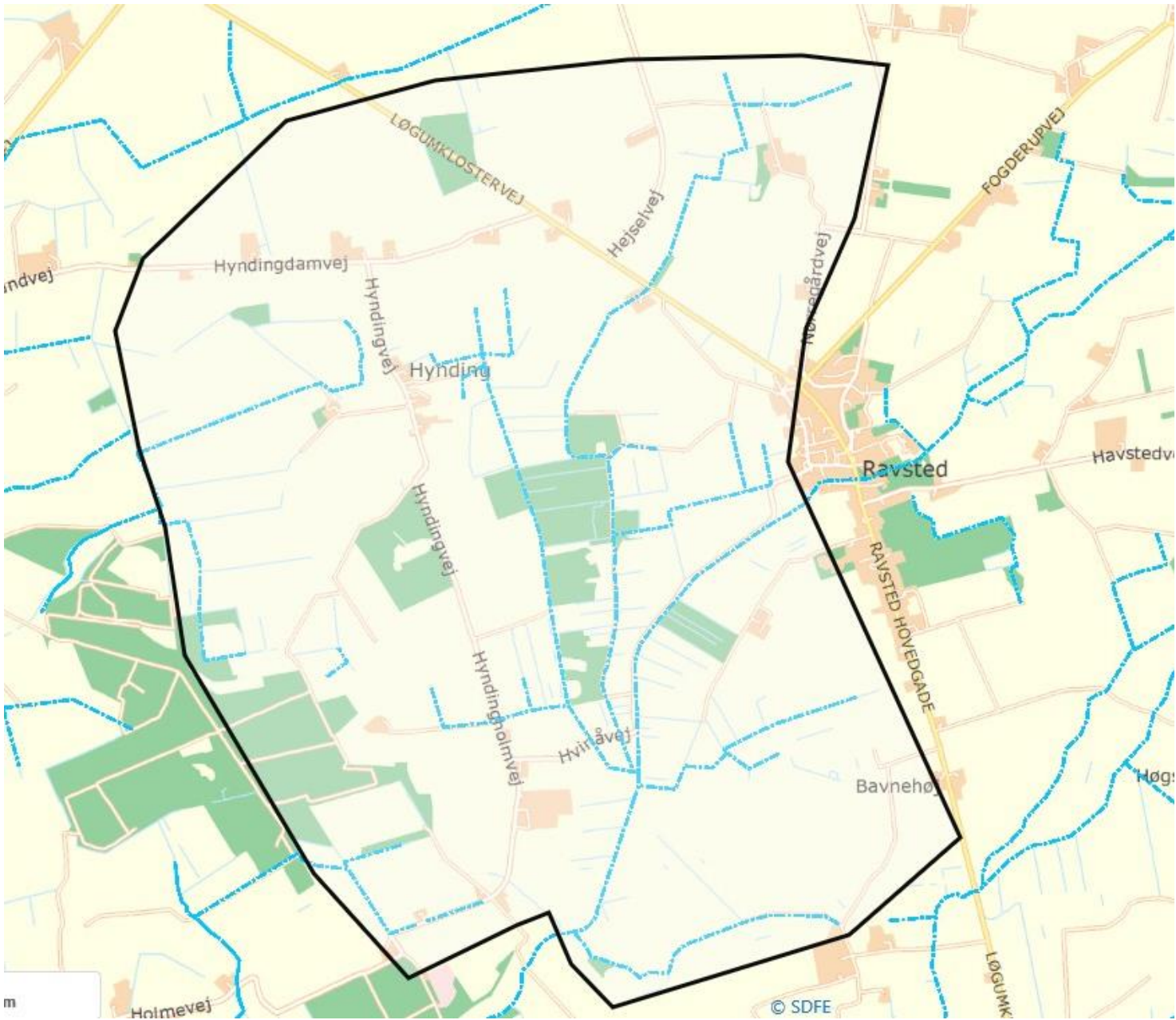
### Kontaktpersoner:

Formand  
Mikkel Emmertsen

Hejselvej 1

6240 Løgumkloster

Tel.: 20 70 68 78



# 2019

- Fællesregulativer Tønder Kommune og Sønderborg Kommune
- Besigtigelser sammen med kommunen
- Høringssvar vedr. nyt udbud i Aabenraa Kommune

## Sønderjyske Vandløb

- Ønsker opdeling i mindre parceller end de nuværende tre med en forventning om entreprenører med et bedre lokalkendskab
- Foreslår at have to medarbejdere til koordinering- og tilsynsopgaven for vedligeholdelsen
- Foreslår en sms-ordning, så lodsejere kan tilmelde sig og blive orienteret, når der udføres vandløbsvedligeholdelse i deres område
- Ønsker, at vi benytter muligheden for at opkræve bod, såfremt arbejdet ikke udføres korrekt
- Input til grødeskæring ved private markoverkørsler, bekæmpelse af pil langs vandløb, desinficering af materiel ved skift mellem vandløbssystemer og til kørsel i markerne

Herudover er der politisk udtrykt ønske om, at entreprenøren eller forvaltningen i større grad end hidtil går i dialog med hver enkel lodsejer om, hvornår de ønsker grødeskåret.

## Vejledning til vandløbslaugsformand / kontaktpersoner for vandløbslaug

Hermed vejledning og inspiration til vandløbslaugsformænd og –kontaktpersoner i Sønderjyske Vandløb.

### **Organisering af laug**

Hvis der er tale om et formelt laug, der holder en generalforsamling, bør man sikre sig mandat ved at indkalde lodsejerne i området til en stiftende generalforsamling. Efterfølgende skal der holdes en årlig generalforsamling, hvor der vælges en bestyrelse. Standard vedtægter kan fås ved henvendelse til kontaktkonsulenterne fra Sønderjyske Vandløb.

Laugskontaktpersoner er typisk udpeget af en gruppe lodsejere på et opstartsmøde, hvor der ikke har været ønske om at stifte et formelt laug med vedtægter og holde generalforsamling mv.

Uanset om man "bare" er kontaktperson for området, eller har et formelt mandat fra en generalforsamling, så lægges kontaktoplysninger (adresse og telefonnummer) samt kort beskrivelse af laug og afgrænsning af området på Sønderjyske Vandløbs hjemmeside, så alle lodsejere, der måtte være interesserede, kan henvende sig.

Laugsformand eller kontaktperson bør så vidt muligt give en årlig tilbagemelding til de lodsejere, han repræsenterer, f.eks. ved en generalforsamling, et orienteringsmøde eller et infoskriv på Sønderjyske Vandløbs hjemmeside. Kontaktkonsulenten fra Sønderjyske Vandløb kan være behjælpelig med at skrive lidt om, hvad der er sket i området i det forgangne år, og lægge det på Sønderjyske Vandløbs hjemmeside.

### **Opgaver**

Deltage i årligt møde med kommunen på vegne af laug / området. Viderebringe ris og ros i forbindelse med vandløbsvedligeholdelsen fra laugets område.

Modtage nyhedsmail fra Sønderjyske Vandløbs hjemmeside, modtage mail fra kontaktkonsulent, reagere på mødeinvitationer til vandløbsmøder i Sønderjyske Vandløbs regi.

Være opmærksom på vandløbsproblemstillinger i laugets område.

Være opmærksom på vandløbsvedligeholdelsen i laugets område (ikke det samme som at føre tilsyn, men