

Status for indsatser og projekter i Tønder Kommune

- Status for indsatser i vandløb
Vandområdeplan VP3
- Øvrige vandløbsprojekter
- Vådområdeprojekter
- Lavbundsprojekter



Status for indsatser i Vandområdeplanen

Vandområdeplan 2021-2027 (VP3)

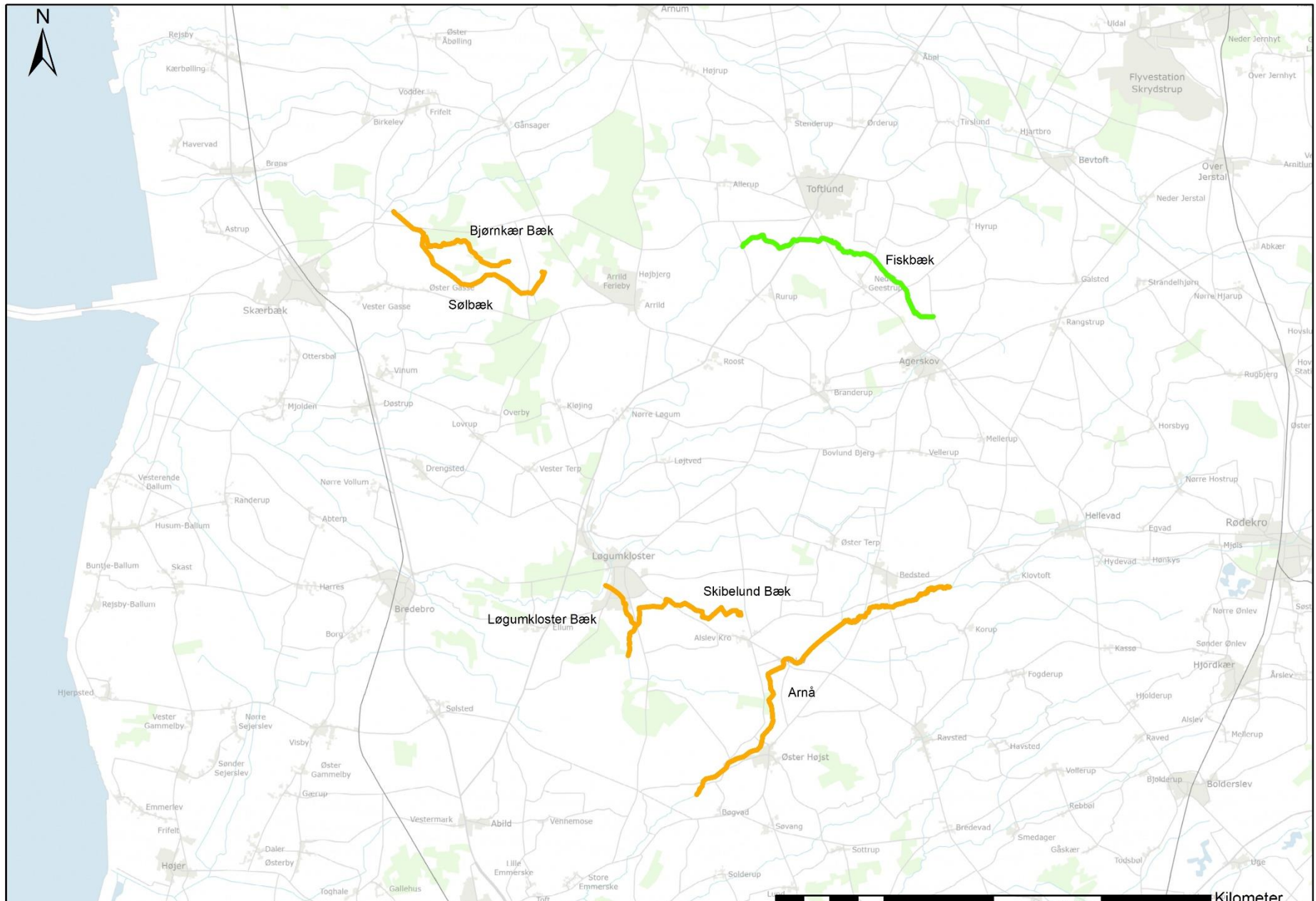
- VP3 blev offentliggjort den 15. juni 2023
- Ikke gennemførte indsatser i VP2 er overført til VP3
- Vi er i gang med de sidste 6 indsatser fra VP2
(5 forundersøgelser og 1 realisering)
- Nyt indsatsprogram
Sandfang, okkeranlæg, udlægning af groft materiale, udskiftning af bundmateriale, plantning af træer, genslyngning, fjernelse af spærringer
- I alt 27 vandløbsindsatser i VP3



Vandløbsrestaurering - Implementering af vandområdeplanen VP2 projekter overført til VP3

| Projekt navn | Indsats | Status |
|--|--|---|
| Arnå rib_4.1.03048, rib_4.1.03047, rib_4.1.03046 | Genslyngning Udlægning af groft materiale | Forundersøgelse afsluttet Midler til realisering skal søges |
| Løgumkloster Bæk (o8184_s) | Etablering af okkeranlæg | Forundersøgelse i gang |
| Skibelund bæk (o3430_x) | Etablering af okkeranlæg | Forundersøgelse i gang |
| Bjørnkærbæk (o3602_x) | Genslyngning Udlægning af groft materiale | Forundersøgelse i gang |
| Sølbæk (o111_x) | Udlægning af groft materiale | Forundersøgelse afsluttet Afventer undersøgelse af muligt lavbundsprojekt |
| Fiskbæk (o8184_a) | Udlægning af groft materiale Udskiftning af bundmateriale | Realisering 2024-25 Myndighedstilladelser skal indhentes |





Bjørnkær Bæk

Sølbæk

Fiskbæk

Skibelund Bæk

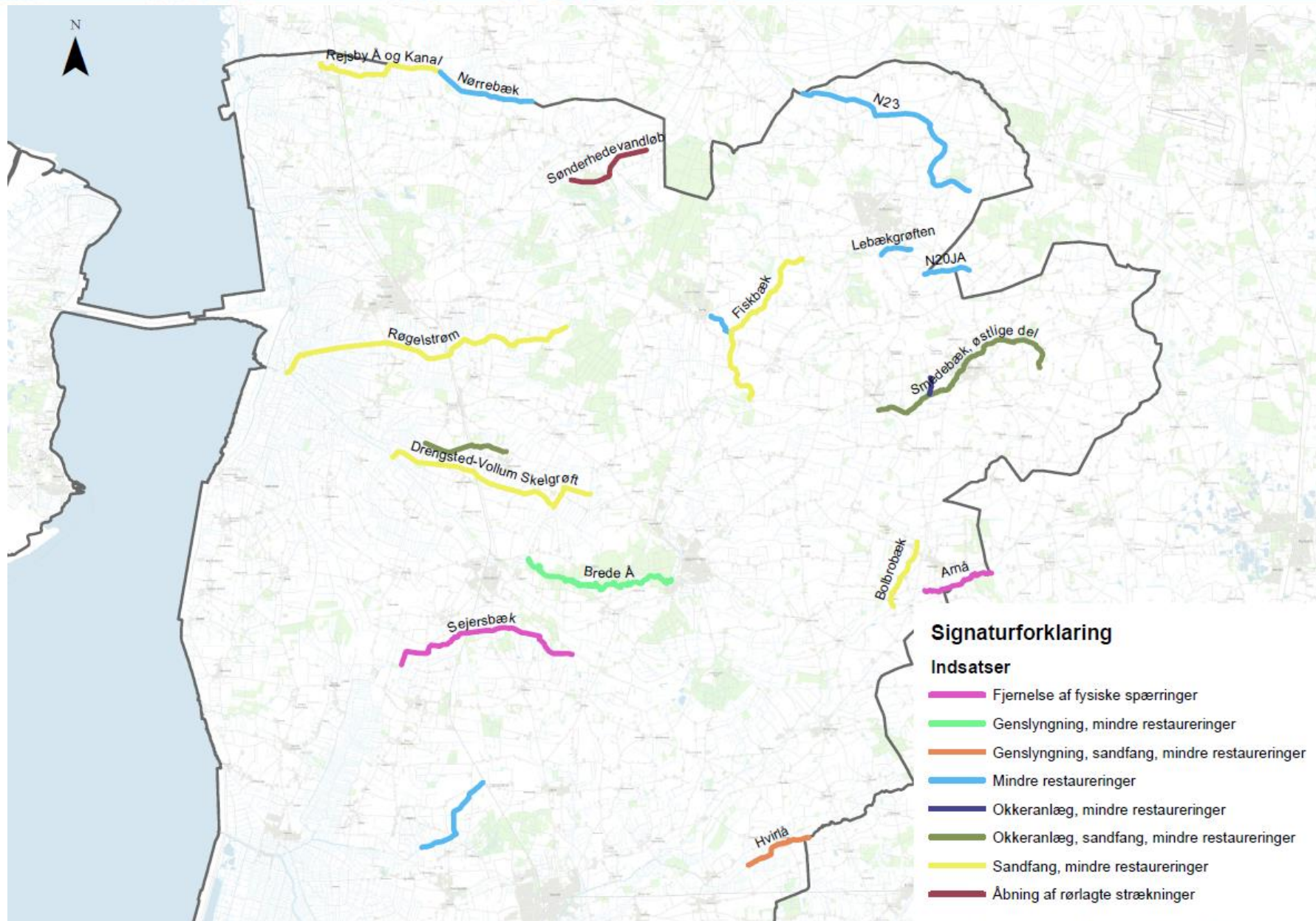
Løgumkloster Bæk

Amå

Vandløbsrestaurering - Implementering af vandområdeplanen Igangsatte projekter 2024

| Projekt navn | Indsats | Status |
|--|---|------------------------|
| Hvirlå (o10345) | Genslyngning Sandfang Mindre restaureringer | Forundersøgelse i gang |
| Drengsted-Vollum Skelgrøft (o8158) | Sandfang Mindre restaureringer | Forundersøgelse i gang |
| Døstrup Bæk/Kisbæk (rib_1.10.02650) | Sandfang Okkeranlæg Mindre restaureringer | Forundersøgelse i gang |
| Smedebæk østlige del (o8184_l_x) | Sandfang Okkeranlæg Mindre restaureringer | Forundersøgelse i gang |
| Bolbrobæk (o8152_g) | Sandfang Mindre restaureringer | Forundersøgelse i gang |
| Gravning bæk (o3540) | Okkeranlæg Mindre restaureringer | Forundersøgelse i gang |





Øvrige vandløbsprojekter i Tønder Kommune

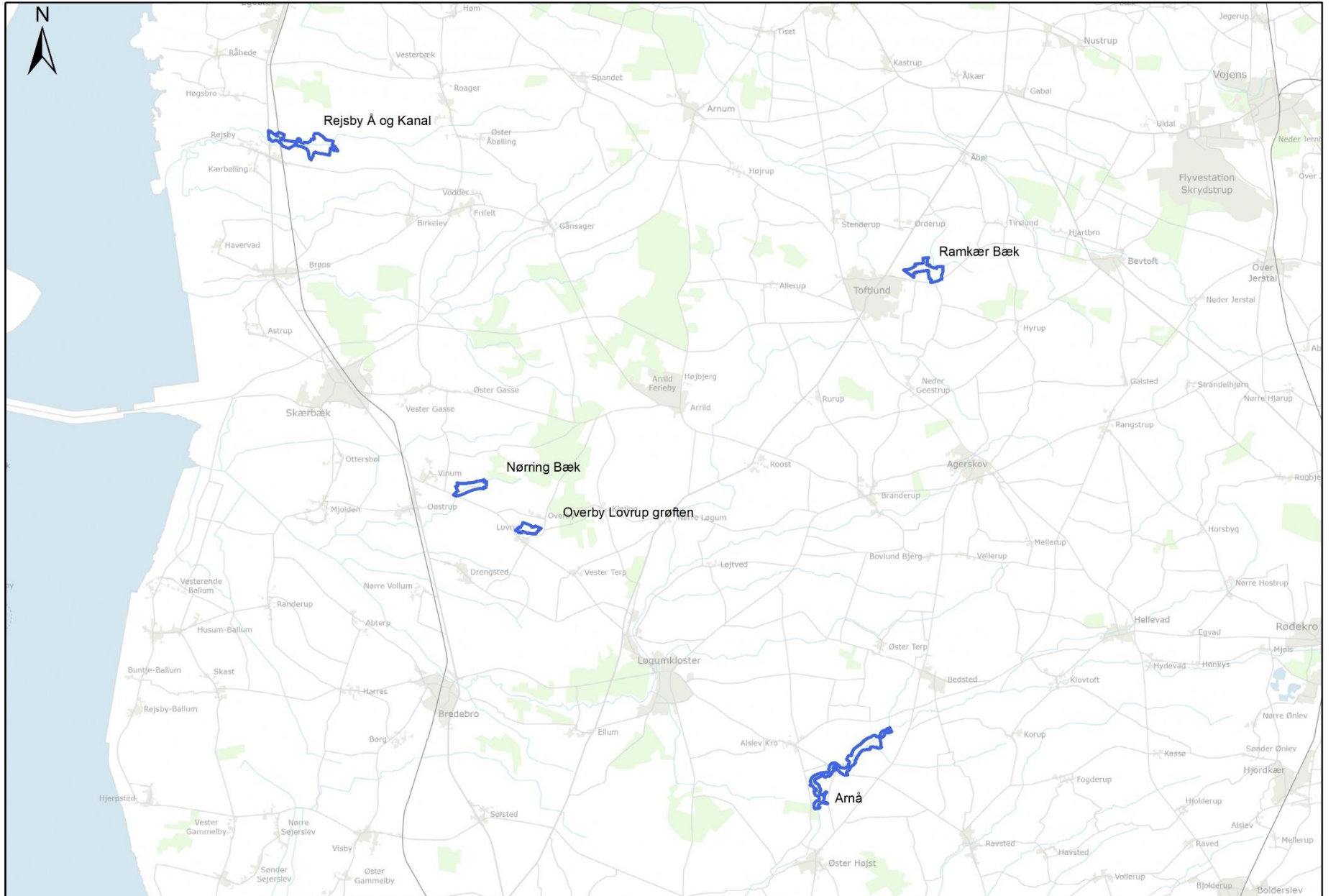
| Vandløbsprojekter (Ikke VP3 projekter) | Indhold | Status |
|---|-----------------------|--|
| Landebybæk | Gydestryg og sandfang | Forundersøgelse afsluttet, myndighedstilladelse skal indhentes |
| Løgumkloster Bæk | Genslyngning | Forundersøgelse i gang |
| Galgestrømmen | Sandfang | Afsluttet 2023 |
| Kirkebæk | Sandfang | Forundersøgelse i gang |



Vådområdeprojekter i Tønder Kommune

| Projekt navn | Størrelse | Forundersøgelse | Status |
|-----------------------------|-----------|-----------------|-----------------------------------|
| Rejsby Å og Kanal | 37 ha | Afsluttet | Jordfordeling i gang |
| Arnå St. 6100 til st. 10600 | 93 ha | Afsluttet | Jordfordeling i gang |
| Nørring Bæk | 40 ha | Afsluttet | Afventer opstart af jordfordeling |
| Overby Lovrup grøften | 20 ha | Afsluttet | Jordfordeling i gang |
| Ramkær Bæk | 50 ha | Afsluttet | Afventer opstart af jordfordeling |





Rejsby Å og Kanal

Ramkær Bæk

Nørring Bæk

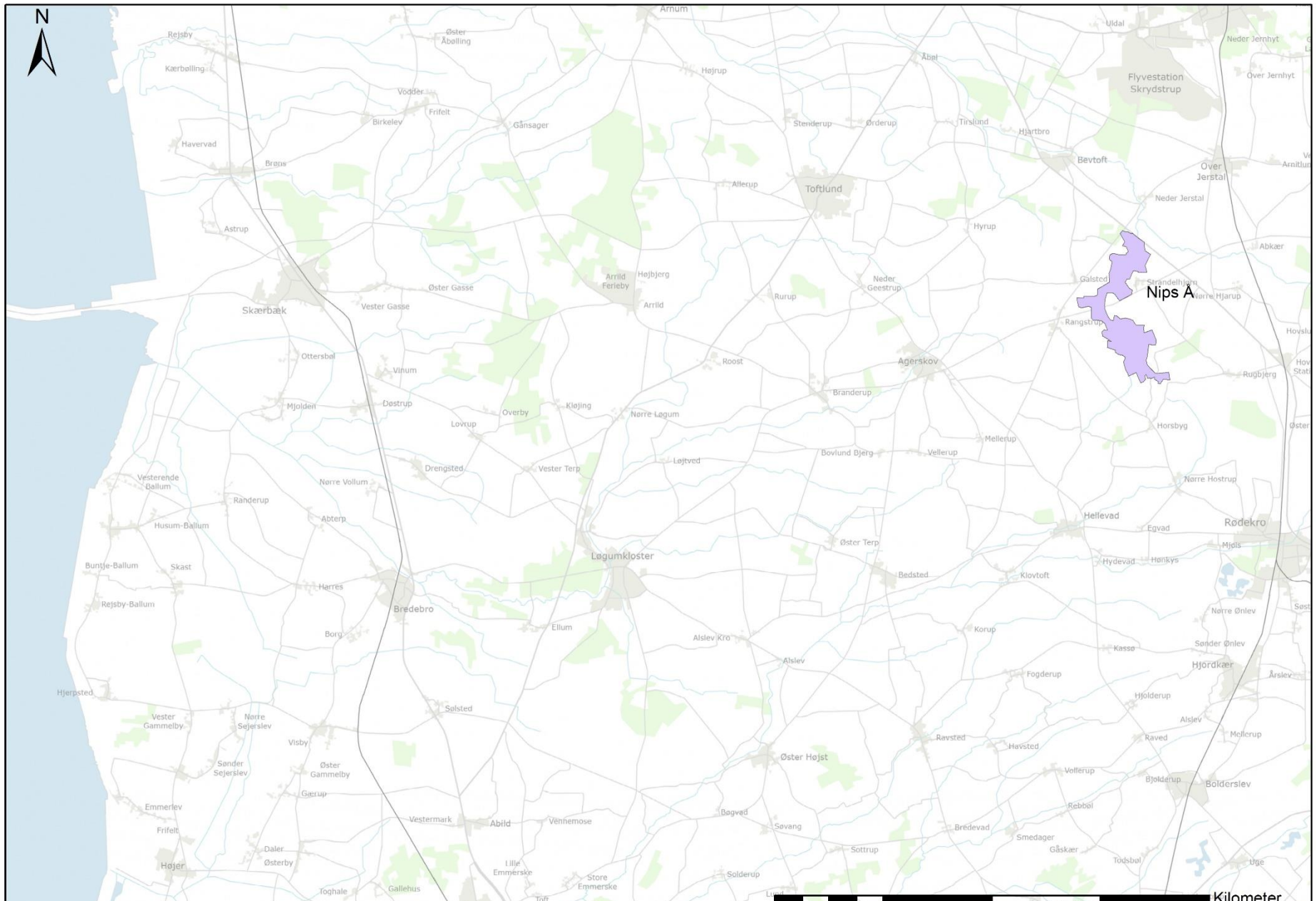
Overby Lovrup grøften

Arnå

Lavbundsprojekter i Tønder Kommune

| Projekt navn | Størrelse | Status |
|--|-----------|---------------------------|
| Nips Å, Goldbæk og Tyrholmbæk | 578 ha | Forundersøgelse i gang |
| Lavbundsprojekt Nørrekær ved Bedsted | 228 ha | Ansøgt om forundersøgelse |
| Lavbundsprojekt ved Sølbæk/Bjørnkærbæk | 102 ha | Ansøgt om forundersøgelse |





Nips A

Kilometer