

## Status for indsatser og projekter i Tønder Kommune

- Status for indsatser i vandløb  
Vandområdeplan VP3
- Øvrige vandløbsprojekter
- Vådområdeprojekter
- Lavbundsprojekter



## Status for indsatser i Vandområdeplanen

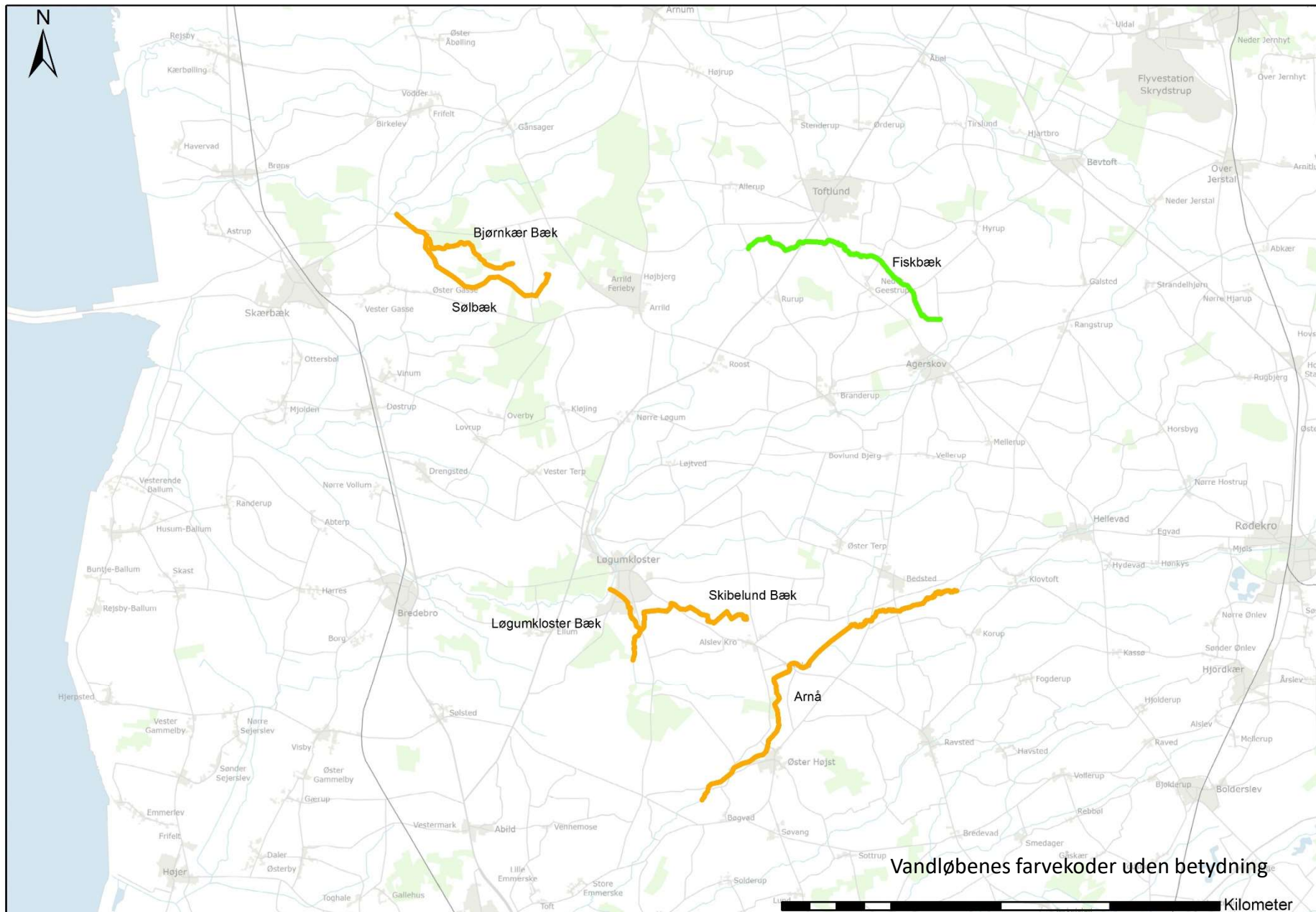
### Vandområdeplan 2021-2027 (VP3)

- VP3 blev offentliggjort den 15. juni 2023
- Ikke gennemførte indsatser i VP2 er overført til VP3
- Vi er i gang med de sidste 6 indsatser fra VP2  
(2 forundersøgelser og 4 realisering)
- Der er i alt 27 vandløbsindsatser i VP3  
Sandfang, okkeranlæg, udlægning af groft materiale, udskiftning af bundmateriale, plantning af træer, genslyngning, fjernelse af spærringer
- Den 20. december 2024 sendte Ministeriet for Grøn Trepert udkast til genbesøget af vandområdeplanerne i høring (VP3II). Der er nye indsatser i Tønder Kommune.



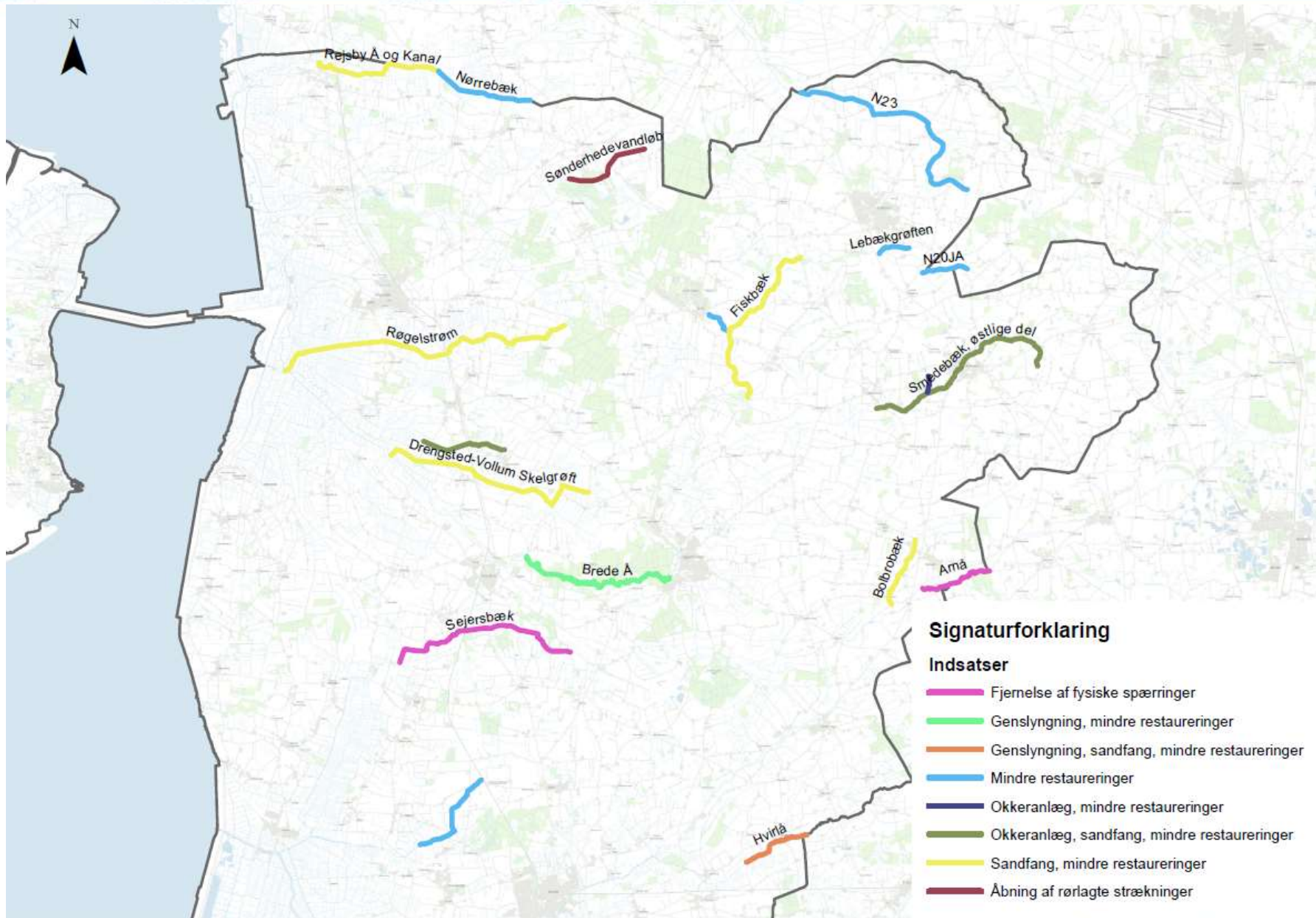
## Vandløbsrestaurering - Implementering af vandområdeplanen VP2 projekter overført til VP3

Projekt navn	Indsats	Status
Arnå rib_4.1.03048, rib_4.1.03047, rib_4.1.03046	Genslyngning Udlægning af groft materiale	Realisering 2025 Myndighedstilladelser skal indhentes
Løgumkloster Bæk (o8184_s)	Etablering af okkeranlæg	Realisering 2025-26 Myndighedstilladelser skal indhentes
Skibelund bæk (o3430_x)	Etablering af okkeranlæg	Realisering 2025-26 Myndighedstilladelser skal indhentes
Bjørnkærbæk (o3602_x)	Genslyngning Udlægning af groft materiale	Forundersøgelse afsluttet
Sølbæk (o111_x)	Udlægning af groft materiale	Forundersøgelse afsluttet Afventer undersøgelse af muligt lavbundsprojekt
Fiskbæk (o8184_a)	Udlægning af groft materiale Udskiftning af bundmateriale	Realisering 2025-26 Myndighedstilladelser skal indhentes



## Vandløbsrestaurering - Implementering af vandområdeplanen Igangsatte projekter 2024

Projekt navn	Indsats	Status
Hvirlå (o10345)	Genslyngning Sandfang Mindre restaureringer	Forundersøgelse i gang
Drengsted-Vollum Skelgrøft (o8158)	Sandfang Mindre restaureringer	Forundersøgelse i gang
Døstrup Bæk/Kisbæk (rib_1.10.02650)	Sandfang Okkeranlæg Mindre restaureringer	Forundersøgelse afsluttes 2025
Smedebæk østlige del (o8184_l_x)	Sandfang Okkeranlæg Mindre restaureringer	Forundersøgelse afsluttes 2025
Bolbrobæk (o8152_g)	Sandfang Mindre restaureringer	Forundersøgelse i gang
Gravning bæk (o3540)	Okkeranlæg Mindre restaureringer	Forundersøgelse i gang
Fiskbæk nedstrøms Rømetvej (o8184_b)	Sandfang Mindre restaureringer	Forundersøgelse i gang





## Øvrige vandløbsprojekter i Tønder Kommune

Vandløbsprojekter (Ikke VP3 projekter)	Indhold	Status
Landebybæk	Gydestryg og sandfang	Forundersøgelse afsluttet, myndighedstilladelse skal indhentes
Løgumkloster Bæk	Genslyngning	Forundersøgelse afsluttet, myndighedstilladelse skal indhentes
Kirkebæk	Sandfang	Myndighedstilladelse skal indhentes

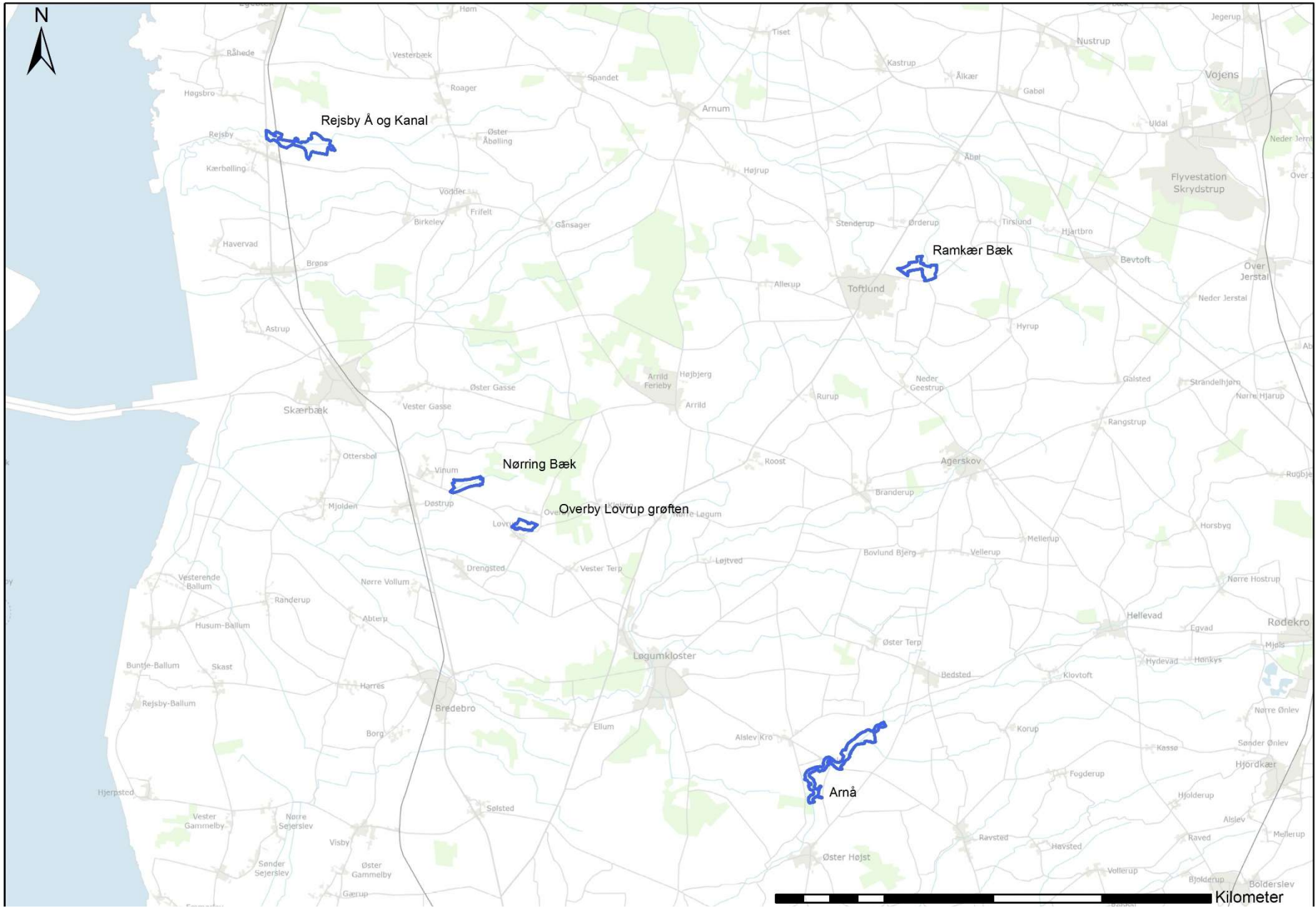




## Vådområdeprojekter i Tønder Kommune

Projekt navn	Størrelse	Forundersøgelse	Status
Rejsby Å og Kanal	37 ha	Afsluttet	Jordfordeling i gang
Arnå St. 6100 til st. 10600	93 ha	Afsluttet	Jordfordeling i gang
Nørring Bæk	40 ha	Afsluttet	Afventer opstart af jordfordeling
Overby Lovrup grøften	20 ha	Afsluttet	Jordfordeling i gang
Ramkær Bæk	50 ha	Afsluttet	Afventer opstart af jordfordeling





Kilometer

## Lavbundsprojekter med Tønder Kommune som projektejer

Projekt navn	Størrelse	Forundersøgelse	Status
Nips Å, Goldbæk og Tyrholmbæk	634 ha	Afsluttet	Ansøgt om realisering
Lavbundsprojekt Nørrekær ved Bedsted	229 ha	I gang	Ansøgt om supplerende forundersøgelser
Lavbundsprojekt ved Sølbyk/Bjørnkærbæk	102 ha	I gang	Afventer projektskitse fra rådgiver
Lavbundsprojekt Ved Åen	273 ha	Kommende	Ansøgt om forundersøgelse

